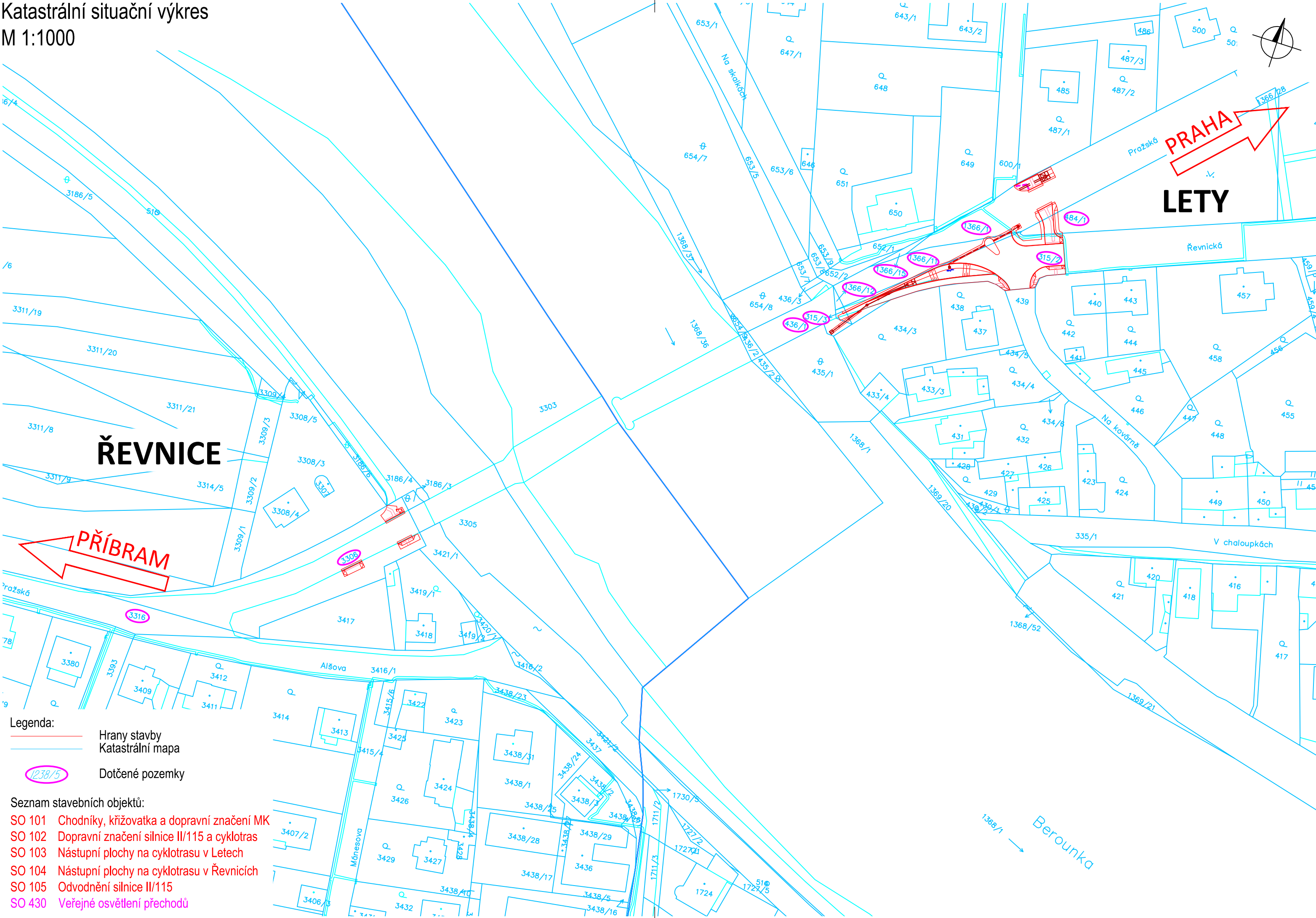


Katastrální situační výkres
M 1:1000





- Legenda:
- Hraný stavby
 - Katastrální mapa
 - Dotčené pozemky

- Seznam stavebních objektů:
- SO 101 Chodníky, křižovatka a dopravní značení MK
 - SO 102 Dopravní značení silnice II/115 a cyklotras
 - SO 103 Nástupní plochy na cyklotrasu v Letech
 - SO 104 Nástupní plochy na cyklotrasu v Rybníčkách
 - SO 105 Odvodnění silnice II/115
 - SO 430 Veřejné osvětlení přechodů

01	03/2023	Zpracování požadavků SFDI	Ing. Lambert	Ing. Svoboda
Č.	Datum	Popis	Vypracoval	Schválil
REVIZE				

Souřadnicový systém S-JTSK, Výškový systém Bpv

Objednatel:	Obec Lety Na Návsi 160 252 29 Lety	
-------------	---	--

Navrhl/vypracoval:	Zodpovědný projektant:	Zhotovitel:
Ing. Jan Lambert	Ing. Jan Lambert	 4roads s.r.o. Slunná 541/27 162 00 Praha 6
Technická kontrola:	Hlavní inženýr projektu:	
Ing. Pavel Paška	Ing. Jan Svoboda	

Kraj:	Středočeský	Čís.sm.obj.:	21011
Katastrální území:	Lety u Dobřichovic, Rybníček	Čís.akce:	21011
Stavba:		Datum:	05/2022
Křižovatka Pražská-Rybníček-Na Kovárně		Formát:	3xA4
Část:		Měřítko:	1:1000
Situační výkresy		Stupeň:	PDPS
Příloha:		Číslo přílohy:	
Katastrální situační výkres		C.2	Číslo kopie: